附图1　　云表河管理范围线总平面图



附图2　　小河支流2管理范围线总平面图



附图3　　小河支流1管理范围线总平面图



附图4　　湾边河管理范围线总平面图



附图5　　**替蓬河管理范围线总平面图**



附图6　　思劳河思劳支流管理范围线总平面图



附图7　　**思劳河三坑支流管理范围线总平面图**



附图8　　**思劳河江尾支流管理范围线总平面图**



附图9　　**思劳河鸡村支流管理范围线总平面图**



附图10　马岗水管理范围线总平面图

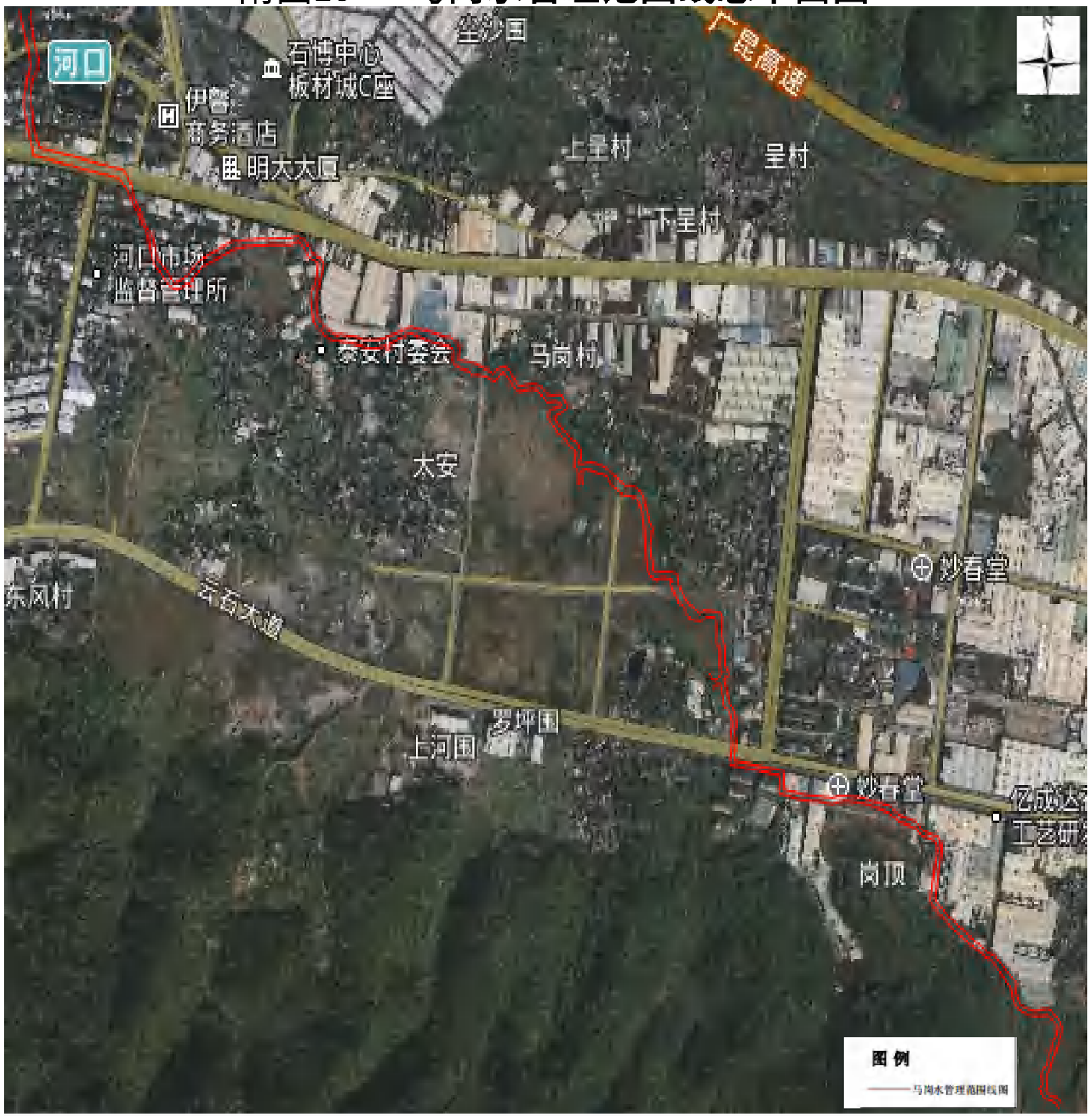

附图11　吉斗运河管理范围线总平面图



附图12　红阳水管理范围线总平面图

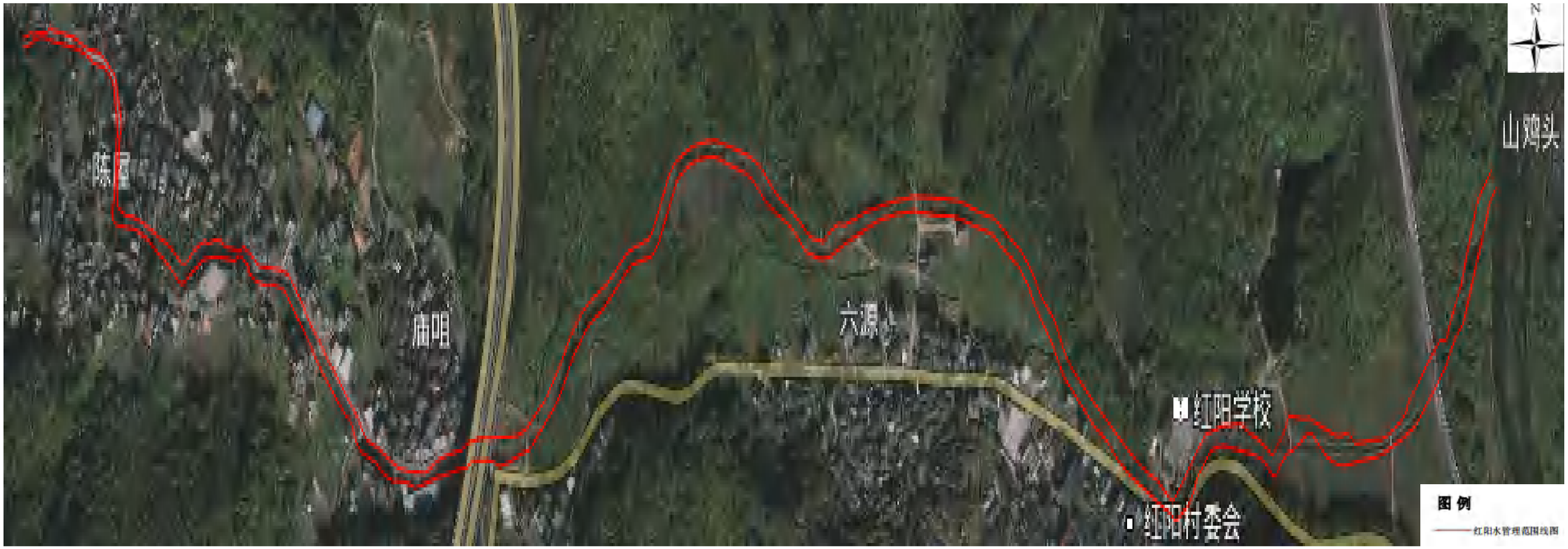

附图13　芙蓉河管理范围线总平面图



附图14　岔路水管理范围线总平面图

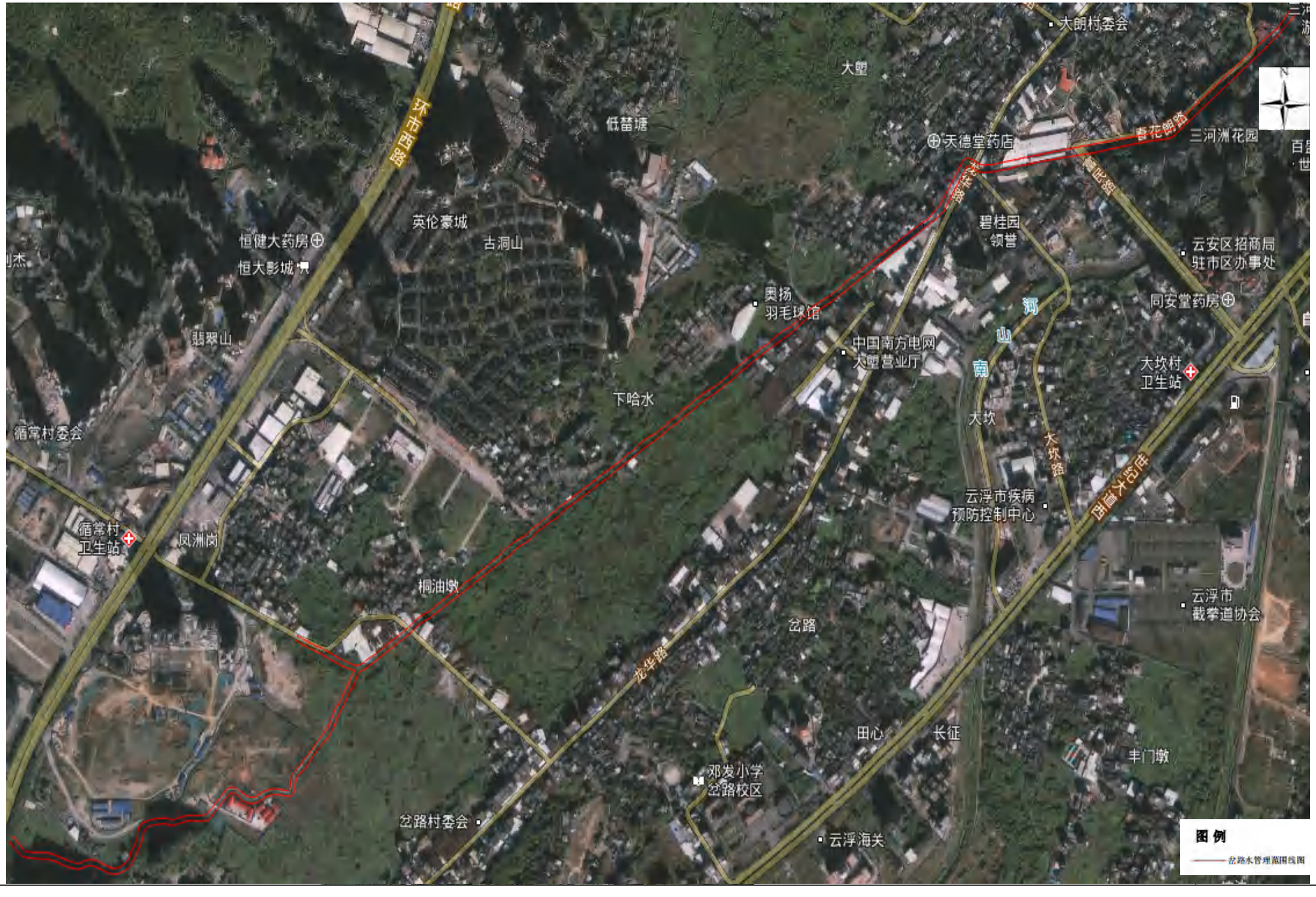

附图15　布务水管理范围线总平面图



附图16　**矮岭支流管理范围线总平面图**

